






























VINCOLI PAESAGGISTICI

-  Limite Amministrativo del Comune
-  Edifici tutelati ai sensi dell'art. 10 del D.Lgs. n° 4/2004 Art. 5
Comma n° 3-4
-  Adiacenze tutelate ai sensi dell'art. 10 del D.Lgs. n° 4/2004 Comma n° 3-4
-  Vincolo paesaggistico ai sensi dell'art. 142 primo comma, lett. c) del D.Lgs. n. 4/2004 Comma n° 5-6
-  Linea del 150 m dal limite dell'idrografia vincolata Comma n° 5-6
-  Territori coperti da foreste e boschi vincolati ai sensi dell'art. 142 primo comma, lett. g) del D.Lgs. n° 4/2004 Comma n° 7-8
-  Ville Venete Comma n° 17-21
-  Fascia di rispetto dai parchi delle ville storiche Comma n° 22
















VINCOLI DERIVANTI DALLA PIANIFICAZIONE DI LIVELLO SUPERIORE

-  Zona vulnerabile da nitrati di origine agricola ai sensi del Piano di Tutela delle acque del 5/11/2009 Art. 6
Comma n° 3-4
-  Fascia di ricarica degli acquiferi ai sensi dell'art. 12 del PTRC 1992 Comma n° 5-6
-  Ambienti naturali di livello regionale ai sensi dell'art. 19 delle N. di A. del PTRC Comma n° 7
-  Zone umide ai sensi dell'art. 21 delle N. di A. del PTRC 1992 Comma n° 8
-  Centri storici Comma n° 9
-  Aree sottoposte a regime di vincolo dal PGRTIR Comma n° 10-13
-  Aree a rischio idraulico in riferimento alle opere di bonifica Comma n° 10-13
-  Aree a rischio idraulico ed idrogeologico ai sensi degli art. 57-60 delle N. di A. del PTCP 2010 Comma n° 14-15
-  PO - Pericolo di allagamento Comma n° 14-15
-  P1 - Pericolosità moderata Comma n° 14-15
-  Edifici di pregio architettonico Comma n° 16-17

ALTRI VINCOLI

-  Fascia di rispetto stradali Comma n° 4
-  Fascia di rispetto ferroviario Comma n° 5
-  Fascia di rispetto cimiteriali Comma n° 6
-  Fascia di rispetto dai depuratori Comma n° 7
-  Fascia di rispetto dagli elettrodi Comma n° 10-11
-  Fascia di rispetto dai meteoroidi Comma n° 12
-  Fascia di rispetto presa acquedotto pubblico 200 m Comma n° 13-15
-  Fascia di servizio idraulica relativa all'irrigazione pubblica Comma n° 16-19
-  Zone di tutela dell'idrografia principale Comma n° 20-25
-  Classificazione sismica (classe n° 3) Comma n° 28

FONTI VINCOLO


-  Limite centri abitati
-  Viabilità principale esistente
-  Ferrovia
-  Rete idrografica di competenza demaniale
-  Rete idrografica di competenza consorziale
-  Rete consorziale di adduzione irrigua in pressione (diametro < 300 mm)
-  Rete consorziale di adduzione irrigua in pressione (diametro > 300 mm)
-  Cimiteri
-  Depuratore
-  Pozzi
-  Presa acquedotto pubblico
-  Allivamenti zootecnici
-  Impianti di comunicazione
-  Elettrodi
-  Meteoroidi

Comune di Resana
 Provincia di Treviso
 Regione Veneto

P.A.T.
 Piano di Assetto del Territorio

Tavola n. **1** Scala **10.000**

**CARTA DEI VINCOLI DELLA
 PIANIFICAZIONE TERRITORIALE**



COMUNE DELLA PROVINCIA DI TREVISO
 PIANIFICAZIONE PAESAGGISTICA E CONSERVATIONE
 DELLA PROVINCIA DI TREVISO
 SEZIONE A
 PIANIFICAZIONE N° 3189

COMUNE DELLA PROVINCIA DI TREVISO
 PIANIFICAZIONE PAESAGGISTICA E CONSERVATIONE
 DELLA PROVINCIA DI TREVISO
 SEZIONE A
 PIANIFICAZIONE N° 3188

COMUNE DELLA PROVINCIA DI TREVISO
 PIANIFICAZIONE PAESAGGISTICA E CONSERVATIONE
 DELLA PROVINCIA DI TREVISO
 SEZIONE A
 PIANIFICAZIONE N° 3185

Progettisti
 Uff. Francesco Freatto
 Uff. Roberto Rossetto
 Arch. Valter Granzotto

Collaboratori
 Uff. Alberto Azzolina
 Uff. Alessandro Campatò
 Uff. Damiano Scala
 Uff. Giuseppa Gallio
 Uff. Gianluca Molognesi
 Uff. Marco Rossetto
 Uff. Michele Nappo
 Uff. Paolo Pasquato

Ufficio tecnico del Comune di
 Arch. Pierantonio Marino

Co-Progettazione
 Regione Veneto
 Provincia di Treviso

Ufficio tecnico del Comune di
 Direzione urbanistica
 Settore Plan. Terr. e Urbanistica

Redatto: 2011
Adottato:
Approvato:

Sindaco del Comune
 Mazzorato Loris

Co-Progettazione
 Regione Veneto
 Provincia di Treviso

Redatto: 2011
Adottato:
Approvato:

Soc. coop. s.r.l. Progettazione Tecnica Organizzata
 31027 San Dor di Pieve (Veneto) Via Cesare Battoli, 39 P.IVA 01853810275
 tel 0427 54509 - fax 0427 54532 e-mail info@proteco.it www.proteco.it

